A-A
1:50

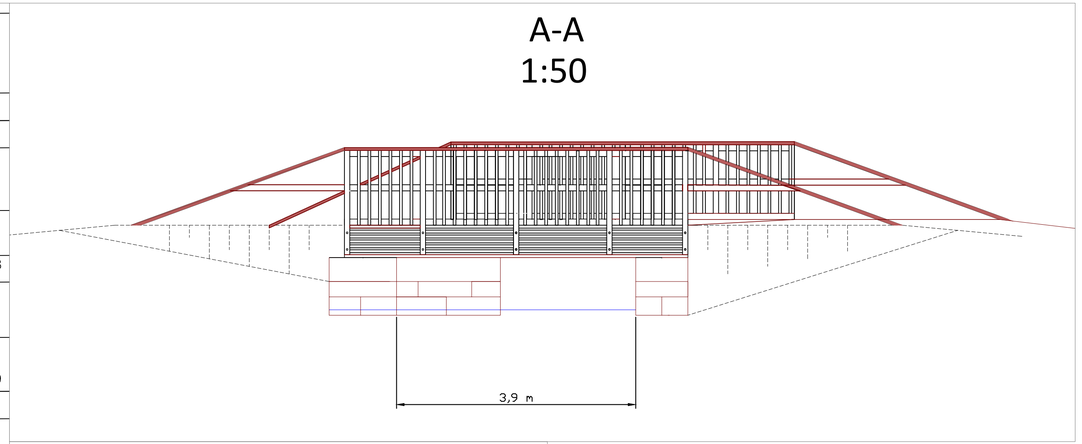

B-B
1:50

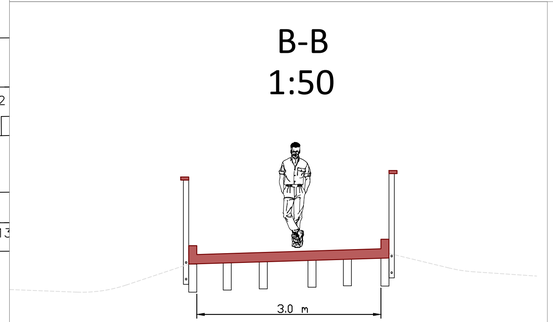

Urpolan Aarimaan puistosilta (SK-6022)

Sijaitsee luonnonsuojelualueella

Uusitaan silta ja betoniperustukset

- jänneväli 5,2 m (siltaaukko 3,9 m)
- sillanleveys 3 m
- Vinossa 25,6 astetta
- puurakenteinen
- perustus: betoni+ kiviperustus (vanha)
- Sillankaiteet sillan tyyppikuvan mukaisesti.

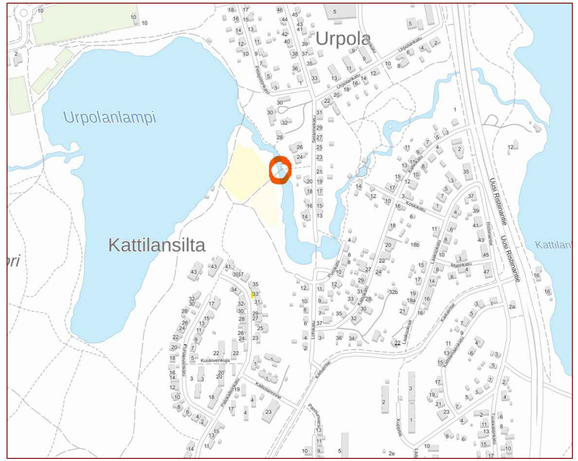

Suunnitelman koordinaattijärjestelmä: ETRS-GK27/EPSG:3881
Suunnitelman korkeusjärjestelmä:N2000

Merkki	Muutos	Pv	Suunn.	Tark.

Pir.nimi SK-6022 URPOLAN AARIMAAN PUISTOSILLAN UUSIMINEN	Pir.nro 12163
Pir.laj Puistosuunnitelma	Säilytys
Pir.sisältö Asemapiirustus Leikkaukset Sijaintikartta	Mittakaava 1:500 1:50
MIKKELI — MIKKELIN KAUPUNKI ASUMISEN JA TOIMINTA-YMPÄRISTÖN PALVELUALUE KAUPUNKIYMPÄRISTÖ Maaherrankatu 9-11 50100 Mikkeli puh 015-194.1	Laat.pv 9.7.2026 Hyv.pv
Tark. / Suunn. J.Lehtikanto	Luov.pv
Hyväks. / Piirt. J.Lehtikanto	Vesilaitos hyv.